

SOĐANLI ve ERDEMLİ VADİLERİNDEKİ PARKURLAR


Avla Kanyonu, Sođanlı/Yeşilhisar



Parkur 27
Derbentbaşı-Güzelöz-
Kilise
(7 km)

Zorluk Derecesi:2

Başköy Manastırı, Yeşilhisar



Kayseri ilinin güneybatı sınırları Kapadokya bölgesi içerisinde kalıyor. Bu alandaki vadiler, kaya yerleşimleri ve kiliselere ev sahipliği yapmasıyla tanınıyor. Önerdiğimiz rota Derbentbaşı köy merkezinden başlayarak güneydoğuya doğru uzanan vadiye yöneliyor. Yamaçlardaki etkileyici mağaraları fotoğrafladıktan sonra toprak yolda yürümeye devam edin. Vadinin solunda ilerlerken, sağınızda ağaçlar ve bahçeler arasında uzanan dere yatağını göreceksiniz. Yürüyüş önce Başköy, ardından da Güzelöz köyüne erişecek. Her iki yerleşimde etkileyici sivil mimari örneklerini görebilirsiniz. Güzelöz köyünden kuzeye doğru uzanan kısa vadiye girdiğinizde, sağ tarafta karşılaşacağınız kaya kilisesi yolculuğunuzun bitim noktası olacak. Son bölümün asfalt olduğunu hatırlatalım.

Başköy Manastırı, Yeşilhisar



Soğanlı Bebeği





Derbentbaşı



Başköy



Başköy Manastır

Güzelöz Kilisesi



Güzelöz

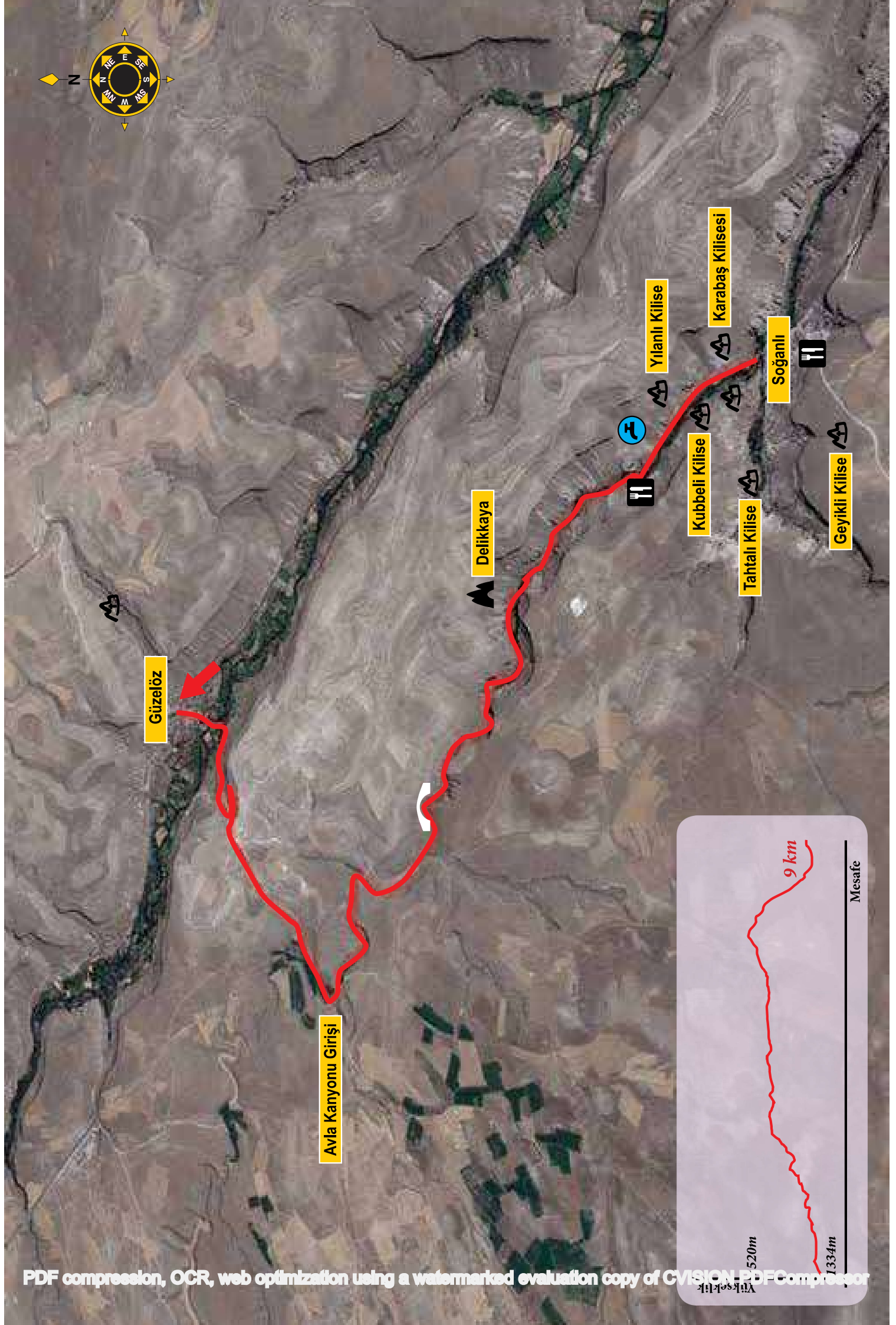
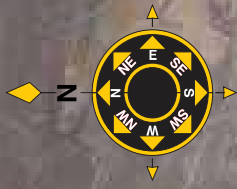


Parkur 28
Güzelöz-Avla Kanyonu-
Soğanlı Vadisi
(Kanyon Geçişi)
(9 km)

Zorluk Derecesi:3

Kuşkusuz Soğanlı Açık Hava Müzesi, sadece Kayseri'nin değil Kapadokya bölgesinin de en özel turizm merkezlerinden biridir. Başta Karabaş, Kubbeli, Yılanlı ve Tahtalı (Santa Barbara) kiliseleri olmak üzere kaya kiliseleri her yıl binlerce kişi tarafından ziyaret ediliyor. Yaklaşık 9 kilometrelik yürüyüş rotamız Güzelöz köy merkezinden başlıyor. Dere yatağını geçip toprak yoldan batıya doğru ilerleyerek yükselmeye başlıyoruz. Tepe noktasında aşağıda kalan Güzelöz yerleşimini son kez seyrettikten sonra, güneybatıya doğru yürüyerek tarlalar arasından geçiyoruz. Toprak yolun ikinci kavşak noktasına eriştiği yerde sola dönerek (güneydoğu) Avla Kanyonu'na giriyoruz. 2 kilometre sonra daralan rota, yaklaşık 4 metre genişlikte ve 15 metre yükseklikte bir koridor şeklinde devam ediyor. Bu noktadan itibaren kimi yerde yukarıdan taş düşüşüne karşı tedbiri elden bırakmamanızı öneririz. 1,5 kilometre sonra genişleyerek derin bir vadiye dönüşen güzergâh müthiş bir görsellik içeriyor. Bu bölümde yeşillik içerisindeki vadinin yamaçlarını süsleyen kaya yerleşimleri ve güvercinlikler eşliğinde geçen yürüyüş aktivitesi oldukça keyiflidir. Vadinin sonuna doğru dere yatağını izleyen traktör yoluna yönelerek, Yılanlı Kilise yakınındaki restorana ulaşabilirsiniz.





Güzelöz

Avla Kanyonu Girişi

Delikkaya

Yılanlı Kilise

Karabaş Kilisesi

Soğanlı

Kubbeli Kilise

Tahtalı Kilise

Geyikli Kilise



Parkur 29 Güzelöz-Soğanlı (11km)


Zorluk Derecesi:2

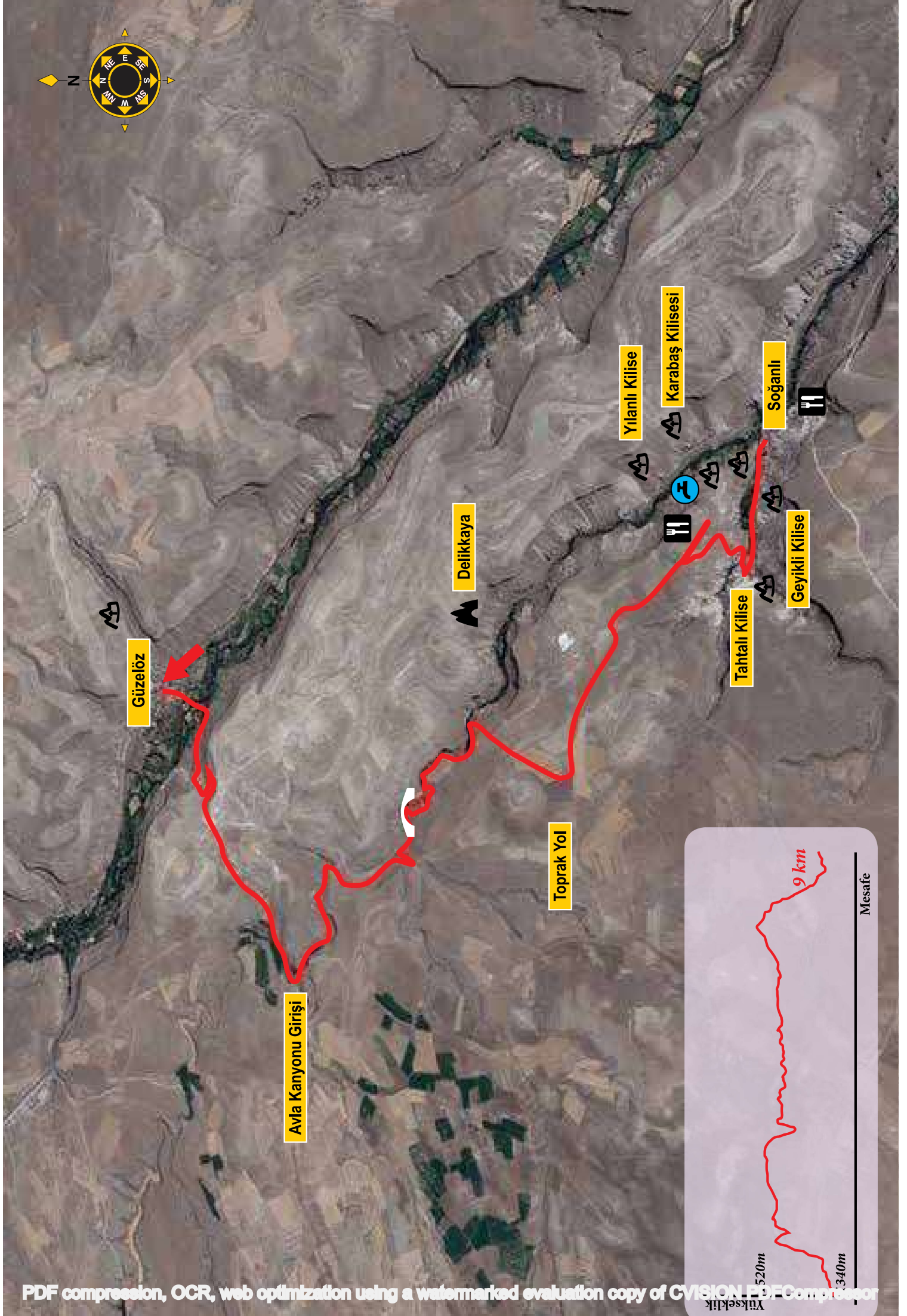
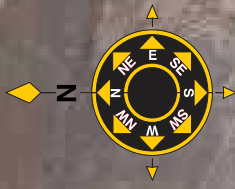
Avla Kanyonu,
Soğanlı/Yeşilhisar



Başlangıcından vadiye giriş noktasına kadar 25 nolu parkurla aynı güzergâhı izleyen rota, vadi girişinde bir patika yardımıyla güneydoğuya doğru ilerliyor. Solumuzda Avla Kanyonu manzarası eşliğinde, tarlalar arasından geçerek toprak yolu takip ediyoruz. Kimi zaman tarlalar arasındaki patikalara giren rota, Soğanlı yakınlarında bir seyir terasına erişiyor. Bu tepeden Soğanlı'nın Büyük Kol ve Çayırönü vadilerini fotoğraflama şansına sahipsiniz. Daha sonra dik bir patika yardımıyla önce eski Soğanlı köyüne doğru inişe geçin. Yerleşime yaklaştığınızda sağa dönen patika, yolcularını Santa Barbara Kilisesi'nin yanına getirecektir. Parkur bu alanda ana yola kavuşacak ve batıya doğru ilerlediğinizde sağınızda Geyikli Kilise tabelasını göreceksiniz. Tarihi mekanı gezdikten sonra meydandaki restoranda dinlenebilirsiniz. Günün geri kalan bölümünde Soğanlı Vadisi'nin diğer kaya kiliselerini gezmeyi ihmal etmeyin.

Soğanlı Sit Alanı, Yeşilhisar





Güzelöz

Avla Kanyonu Girişi

Delikkaya

Toprak Yol

Yılanlı Kilise

Karabaş Kilisesi

Soğanlı

Geyikli Kilise

Tahtalı Kilise

520m

340m

9 km

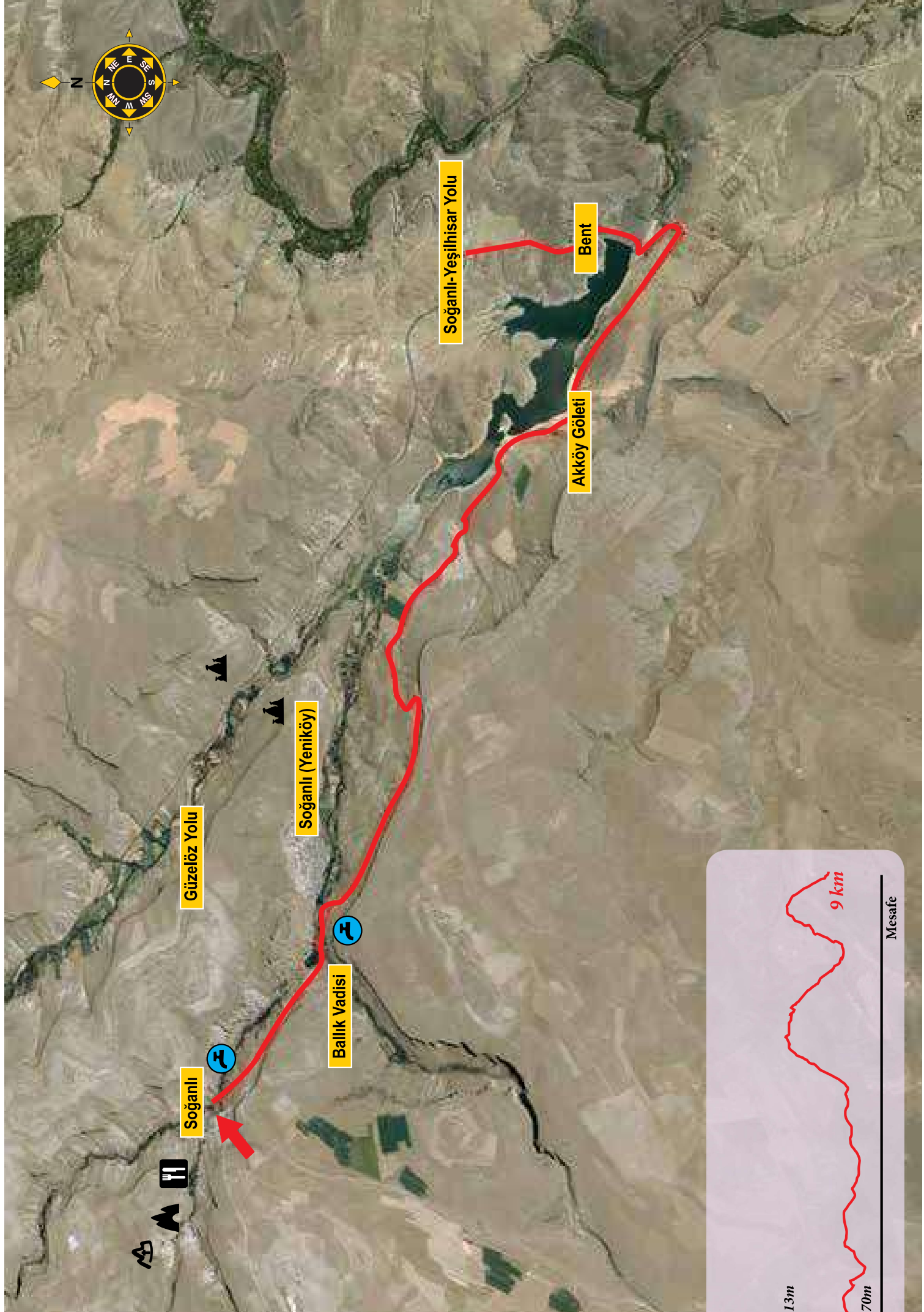
Mesafe

Parkur 30 Soğanlı-Akköy Göleti (9 km)

Zorluk Derecesi:2

Günübirlik bu rotamızın neredeyse tamamı traktör yolunda ilerliyor. Kaya yerleşimleriyle dolu bir vadinin son bölümünde baraj gölü manzarasıyla karşılaşıyorsunuz. Soğanlı ören yerinin bilet gişesinden hemen sağınızdaki restorana yönelin ve ardından dereyi geçerek güneydoğuya doğru yükselen patikaya girin. Yukarıda toprak yola kavuşan güzergâh, her iki yakası da kaya yerleşimleriyle dolu bir vadede manzaralı bir yürüyüşle inişe geçecek. Ballık Vadisi girişinde yer alan aynı adlı eski yerleşime ulaştığınızda, dere yatağına dek yürüyüşünüzü sürdürün. Sağınızdaki gelen bir yolla birleşen parkur, güneydoğuya doğru tekrar yükselecek. Tepe noktasında bu kez sağınızdaki gelen bir başka yola kavuşarak ilerleyeceksiniz. Artık tüm Soğanlı Vadisi'ne hakim bir manzara ile karşı karşıyasınız. Aşağıda (solunuzda) yeni Soğanlı köyünü görebilirsiniz. Önce sola, düzlükte ise sağa dönerek traktör yolu aracılığıyla tarlalar arasında yürümeye devam edin. Birazdan baraj gölünün güney kıyısındaki bende erişeceksiniz. Toprak yolun kılavuzluğunda kuzeye yönelerek, Yeşilhisar-Soğanlı asfaltında etkinliğinizi bitirebilirsiniz.





Parkur 31
Akköy-Keşlik-Erdemli
(15 km)

Zorluk Derecesi:3



Soğanlı Vadisi, Yeşilhisar

Bu rotayı yürümek isteyenler öncelikle Yeşilhisar ilçesine 7 kilometre mesafedeki Akköy'e gelmek durumundalar. Köyle aynı adı taşıyan baraj gölünün kıyısındaki karayolunda önce göleti fotoğraflayıp, daha sonra Yepekleli Tepe eteklerindeki patikadan kuzeye doğru yürüyoruz. Keşlik Bağları'na yaklaştığımız sırada önümüzü kesen toprak yola girip kuzeybatıya doğru ilerliyoruz. Ulugöl Deresi'nin oluşturduğu havuzda kısa bir mola verip, bu kez kuzeye yönelerek Keşlik köyüne ulaşıyoruz. Kaya yerleşimi ve yeraltı şehrinin etkileyici manzarası yolcularını büyüleyecektir. Rota, yerleşim çıkışında bir süre toprak yolu takip ediyor. Önünüze çıkan çeşmede sularınızı tazeledikten sonra sağınızda göreceğiniz patikaya girin. Bu güzergâh Akmezar, Kurtdağı, Büyüktavşandamı ve Küçüktavşandamı tepelerinin eteklerinden geçerek sizi Erdemli Vadisi'ne ulaştıracak. Vadiye yanaştığımızda önünüzü kesen kayalık alanda sola yönelip dere yatağına ineceksiniz. Vadi içine eriştiğinizde ise sağa dönmek durumundasınız. Yamaçlara yayılan ve süslemeleriyle dikkat çeken kaya kiliseleri, kaya odaları ve güvercinlikler yolculuğunuza renk katacak. Bu son bölümde Erdemli Vadisi'nin tüm ayrıntılarını keşfedebilirsiniz. Önceden ayarlayacağınız araç sizi Erdemli köy merkezinden alabilir.



Erdemli

İkikuyu

Karaönür

Keşlik

Akköy

Soğanlı-Yeşilhisar Yolu

Rota Başlangıcı

